



Grundkartan är ajourhållet utdrag ur Vimmerby kommuns primärkarta. Koordinatsystem i plan: Sweref 99 16 30 Höjdsystem: RH00 Fastighetsredovisningen aktuell: 2015-06-10


Hultsfred-Vimmerby Miljö- och Byggnadsförvaltning/Utvecklingsavdelningen 2015-10-01

Ändring av detaljplan för Sagobyn och Kv Laxen

PLANBESTÄMMELSER

Följande gäller inom områden med nedanstående beteckningar. Endast angiven användning och utformning är tillåten. Där beteckning saknas gäller bestämmelsen inom hela planområdet.

Ändring av detaljplan

 Inom markerat område är plank, murar, anläggningar och byggnader med anknötning till sago-, teater och filmmiljöer upp till en byggnadshöjd på 7 m bygglovsbefriade. Servicebyggnader och VA-installationer kräver bygglov.

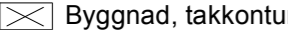

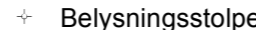





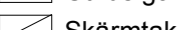
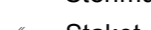
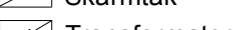

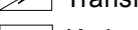

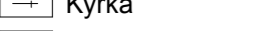

Handlingarna för ändring av detaljplan består av:

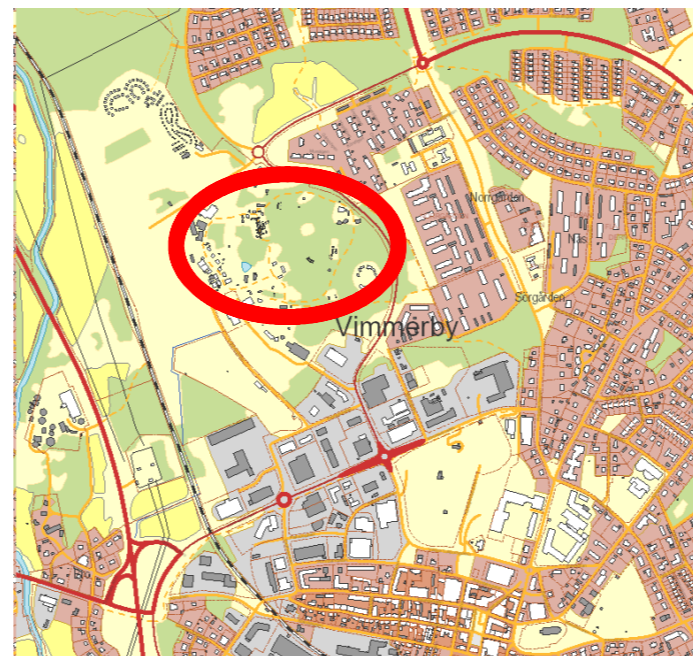
- plankarta
- bedömningsrapport
- plan- och genomförandebeskrivning

Handlingarna läses tillsammans med planhandlingar för gällande detaljplan.

Gällande detaljplan:
Sagobyn och Kv Laxen
Lagakraftdatum 1991-03-07
Plan nr Vim- 127
Akt nr V 26:3
Extid nr 0884-P111

Grundkarteinformation

	Byggnad, takkontur		Fastighetsgräns		Belysningsstolpe
	Byggnad, husliv		Stödmur		Vattendrag
	Uthus/garage		Stenmur		
	Skärmtak		Staket		
	Transformator		Häck, mittlinje		
	Kyrka		Teleledning		
	Offentlig byggnad		Gångbana		



Antagandehandling

Ärendenummer MOB 2015-241

Ändring av detaljplan för Sagobyn och kv Laxen i Vimmerby stad, Vimmerby kommun, Kalmar län

Reviderad datum 2015-10-01
Antagen av miljö- och byggnadsnämnden 2015-10-21
Laga kraft 2015-11-18
Genomförandetid 5 år

Miljö- och byggnadsförvaltningen
Hultsfred-Vimmerby

Planförfattare: Sarah Hassib

VIM 239