

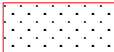
GRÄNSBETECKNINGAR

GRÄNSBETECKNINGAR


- · — · Planområdesgräns
- · - · - · Användningsgräns
- · - · - · Egenskapsgräns

PLANBESTÄMMELSE SOM UPPHÖR ATT GÄLLA

- I Högsta antal våningar
- V2 Minst ett sovrum mot gård i varje lägenhet

 Prickmark utgår

PLANBESTÄMMELSE SOM INFÖRS

-  Högsta nockhöjd är 10 meter.
- II Högsta antal våningar.
- f Minst hälften av bostadsrummen i varje lägenhet ska orienteras mot ljuddämpad sida.

ADMINISTRATIVA BESTÄMMELSER


Genomförandetid

Genomförandetid är 5 år från den dag planen vinner laga kraft.

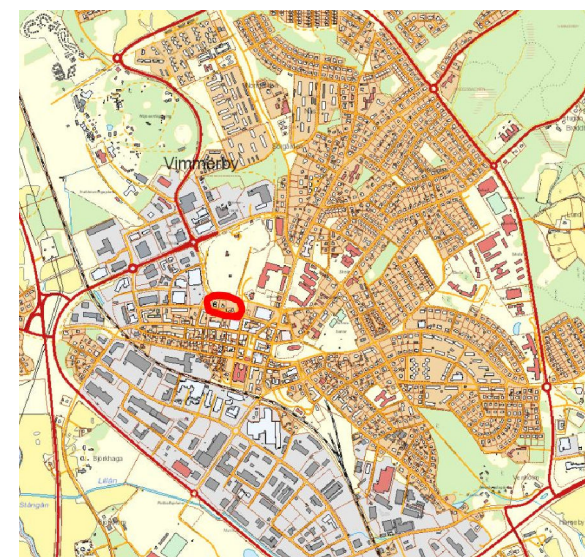
Underliggande detaljplan: Detaljplan för KV Stören, Vimmerby 3:260 M FL i Vimmerby Stad, Vimmerby kommun, Kalmar län (0884-P289) laga kraftdatum 2005-11-29 fortsätter att gälla tillsammans med ändringen.

DEL AV GÄLLANDE DETALJPLAN (0884-P289)
Förslag till ändring av detaljplan för del av Vimmerby 3:3,
Vimmerby kommun, Kalmar län.
Fastställt den 29-11-2005.

PLANKARTA



Skala 1:1000
Utskrivningsformat A3



Orienteringskarta



0884-P289

Ärendenummer MBN 2017-146

Ändring av detaljplan för del av Vimmerby 3:3 (0884-P289)

















Vimmerby kommun, Kalmar län

Upprättad datum	2018-05-03
Antagen av miljö- och byggnadsnämnden	2018-05-16
Laga kraft	2018-06-16
Genomförandetid	2023-06-16

Miljö- och byggnadsförvaltningen
Hultsfred - Vimmerby

Planförfattare:
Gabriel Helgesson

Grundkarteinformation

- | | | |
|--|---|--|
|  Byggnad, takkontur |  Fastighetsgräns |  Belysningsstolpe |
|  Byggnad, husliv |  Stödmur |  Vattendrag |
|  Uthus/garage |  Stenmur | |
|  Skärmtak |  Staket | |
|  Transformator |  Häck, mittlinje | |
|  Kyrka |  Teleledning | |
|  Offentlig byggnad |  Gångbana | |

Grundkartan är utdrag ur Vimmerby kommuns primärkarta.
Koordinatsystem i plan: Sweref 99 16 30
Höjdsystem: RH2000
Fastighetsredovisningen aktuell: 2018-04-30

Hultsfred/Vimmerby Miljö- och Byggnadskontor
Mät- och kartavdelning 2018-04-30