

Plan- och genomförandebeskrivning

Ändring av detaljplan för
Lövkojan 8 och 9, kv Lövkojan
Vimmerby, Vimmerby kommun, Kalmar län



MBN 2019–1985

Antagen av miljö- och byggnadsnämnden den 19 augusti 2020

Laga kraft 8 juni 2021

Genomförandetid t.o.m. 8 juni 2026



HULTSFREDS
KOMMUN



Vimmerby
kommun

Innehållsförteckning

| | |
|---|----|
| Inledning | 2 |
| Planhandlingar | 2 |
| Planens syfte och huvuddrag | 3 |
| Planprocessen..... | 3 |
| Plandata..... | 4 |
| Läge..... | 4 |
| Areal | 4 |
| Ägoförhållanden..... | 4 |
| Tidigare ställningstaganden | 5 |
| Översiktsplan..... | 5 |
| Detaljplan | 5 |
| Övriga kommunala beslut | 6 |
| Planens förutsättningar | 7 |
| Pågående markanvändning | 7 |
| Natur, vegetation..... | 7 |
| Kultur och rekreation | 9 |
| Fornlämningar..... | 9 |
| Skyddad natur, bebyggelse, anläggningar | 9 |
| Stads- och landskapsbild..... | 9 |
| Offentlig och kommersiell service..... | 11 |
| Gator och trafik..... | 11 |
| Kollektivtrafik..... | 11 |
| Vatten och avlopp | 11 |
| Geotekniska förhållanden | 11 |
| Markföroreningar | 11 |
| Radon | 11 |
| Buller | 11 |
| Planförslaget | 13 |
| Övergripande mål | 13 |
| Bebyggelse..... | 13 |
| Gator och trafik..... | 13 |

Miljö- och byggnadsförvaltningen
MBN 2019–1985
LAGA KRAFT 2021-06-08

2020-08-12

| | |
|---|----|
| Teknisk försörjning..... | 13 |
| El | 13 |
| Värme | 13 |
| Vatten och avlopp..... | 13 |
| Avfallshantering | 13 |
| Elektroniska kommunikationer | 14 |
| Geotekniska frågor..... | 14 |
| Dagvattenhantering | 14 |
| Dagvatten vid 100-årsregn | 14 |
| Hälsa och säkerhet | 14 |
| Markföroreningar | 14 |
| Radon | 15 |
| Buller..... | 15 |
| Planens konsekvenser..... | 16 |
| Undersökning om betydande miljöpåverkan | 16 |
| Miljökonsekvenser..... | 16 |
| Natur- och vattenområden..... | 16 |
| Riksintressen och skyddade områden | 16 |
| Stadsbild..... | 16 |
| Hälsa och säkerhet..... | 16 |
| Konsekvenser för miljökvalitetsnormer..... | 16 |
| Miljökvalitetsnormer för vatten | 16 |
| Miljökvalitetsnormer för luft..... | 17 |
| Miljökvalitetsnormer för buller..... | 17 |
| Ekonomiska konsekvenser..... | 18 |
| Sociala konsekvenser | 18 |
| Barnkonsekvenser | 18 |
| Jämställdhet..... | 18 |
| Tillgänglighet | 18 |
| Fastighetskonsekvenser | 18 |
| Planens genomförande..... | 20 |
| Organisatoriska frågor | 20 |



Miljö- och byggnadsförvaltningen
MBN 2019-1985
LAGA KRAFT 2021-06-08

2020-08-12

| | |
|-------------------------------|----|
| Allmänt..... | 20 |
| Tidplan för genomförande..... | 20 |
| Ansvarsfördelning | 20 |
| Avtal..... | 20 |
| Ekonomiska frågor..... | 20 |
| Tekniska utredningar | 21 |
| Planförfattare | 21 |

Miljö- och byggnadsförvaltningen
MBN 2019-1985
LAGA KRAFT 2021-06-08

2020-08-12

Inledning

Om en detaljplan behöver kompletteras eller ändras men att huvudsyftet fortfarande är detsamma kan man användas sig av ”ändring av detaljplan”. Bestämmelser kan då läggas till eller tas bort. De ursprungliga planhandlingarna gäller fortfarande och ska läsas tillsammans med tillkommande ändringar.

En detaljplan består av en plankarta med bestämmelser. Plankartan är den handling som är juridiskt bindande och anger till exempel vad som skall vara allmän plats, kvartersmark (privat mark), hur bebyggelsen skall regleras. Plankartan ligger till grund för kommande bygglovsprövning.

Till varje detaljplan hör också en plan- och genomförandebeskrivning som förklarar syftet med planen och på vilket sätt den skall genomföras. Avsikten är att alla som berörs av detaljplanen skall förstå vilka konsekvenserna blir när planen genomförs.

Plan- och genomförandebeskrivningen har ingen egen rättsverkan.

Kommunen upprättar även en undersökning om betydande miljöpåverkan för att avgöra om detaljplaneförslaget kan antas påverka miljön så mycket att en miljökonsekvensbeskrivning behövs.

Detaljplanen är framtagen med stöd av plan- och bygglagen (2010:900).

Planhandlingar

Ändringen av detaljplanehandlingarna består av:

- Plankarta med nya bestämmelser, skala 1:500 (A3)
- Tillägg till plan- och genomförandebeskrivning
- Undersökning om betydande miljöpåverkan
- Fastighetsförteckning

Handlingarna läses tillsammans med planhandlingarna för gällande detaljplan 0884-P396, lagakraftvunnen 2013-04-24. Gällande handlingar för den under liggande detaljplanen:

- Plankarta med bestämmelser
- Planbeskrivning

Miljö- och byggnadsförvaltningen
MBN 2019–1985
LAGA KRAFT 2021-06-08

2020-08-12

Planens syfte och huvuddrag

Syftet med ändringen av detaljplanen är att möjliggöra bilda totalt fyra bostadsfastigheter genom en avstyckning inom planområdet. Dagens detaljplan tillåter endast en minsta tomtstorlek på 600 m² vilket inte är möjligt då planområdet är 1276 m². Delas 1276 m² i fyra delar överskrider detta dagens gräns. I och med att den här planbestämmelsen upphör att gälla så blir det möjligt att dela upp planområdet till fyra delar genom en avstyckning. Det krävs även bygglov för de attefallsåtgärder som avses i 4 a-4 c §§. PBL 9 kap. 8 § st 2a). Det vill säga det kräva bygglov för att bygga ett attefallshus eller inreda ytterligare en bostad eller göra en tillbyggnad med till exempel en takkupa.

Detaljplanen strider inte mot översiktsplanen och överensstämmer med översiktsplanens intentioner för Vimmerby kommun. Den föreslagna detaljplanen är en konsekvens av stadens förtätning och är ur ett hållbarhetsperspektiv en föredömlig utbyggnad av staden.

Planarbetet beräknas ske med ett så kallat begränsat förfarande. Om det under planarbetets gång visar sig att kriterierna för ett begränsat förfarande inte uppfylls, övergår planprocessen till ett standardförfarande.

Planprocessen

Planen hanteras med ett standardförfarande eftersom syftet inte är i strid mot översiktsplanen och inte anses vara av betydande allmänt intresse eller i övrigt av stor betydelse eller kan antas medföra en betydande miljöpåverkan.



Processen vid standardförfarande.

Kommunen skall samråda detaljplaneförslaget med bland andra länsstyrelsen, lantmäterimyndigheten, kända sakägare och boende som berörs. Samrådets syfte är att samla in information, önskemål och synpunkter som berör planförslaget i ett tidigt skede i detaljplanarbetet.

När samrådet genomförts kan planförslaget justeras utifrån de synpunkter som kommit in för att bättre anpassa förslaget till förutsättningarna på platsen. När ett förslag till detaljplan har varit på samråd och redigerats efter inkomna synpunkter skall det färdiga förslaget vara tillgängligt för granskning under två veckor. Synpunkter från samrådet och granskningen redovisas i ett granskningsutlåtande.

Miljö- och byggnadsförvaltningen
MBN 2019–1985
LAGA KRAFT 2021-06-08

2020-08-12

Ändring av detaljplanen antas av miljö- och byggnadsnämnden. Efter antagandet har ej tillgodosedda sakägare under tre veckors tid möjlighet att överklaga detaljplanen. Därefter vinner planen laga kraft om den inte överklagas.

Plandata

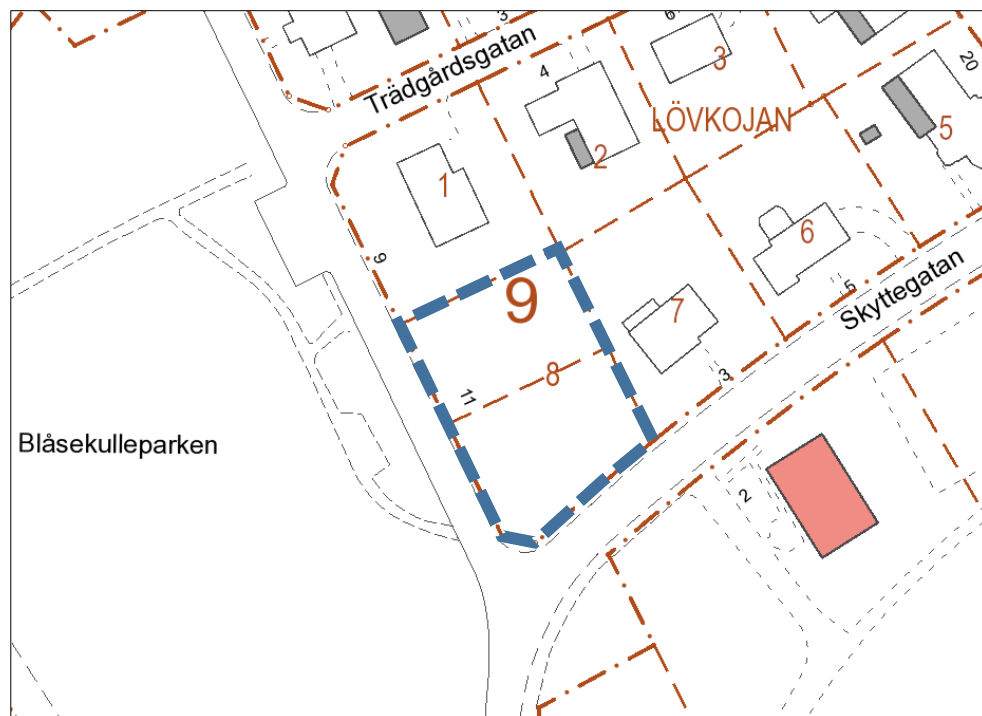
Läge

Planområdet ligger cirka 800 meter nordöst om centrala Vimmerby i anslutning till Vattentornsgatan och Skyttegatan.

Planområdet angränsar till bostadsfastigheterna Lövkojan 1,2 och 7.

Areal

Planområdet omfattar cirka 1276 m².



Översiktsskarta, planområdet är markerat med blå linje. Bild: Vimmerby kommun

Ägoförhållanden

Planområdet omfattar fastigheterna Lövkojan 8 och 9 som ägs av en privat aktör.

Miljö- och byggnadsförvaltningen
MBN 2019-1985
LAGA KRAFT 2021-06-08

2020-08-12

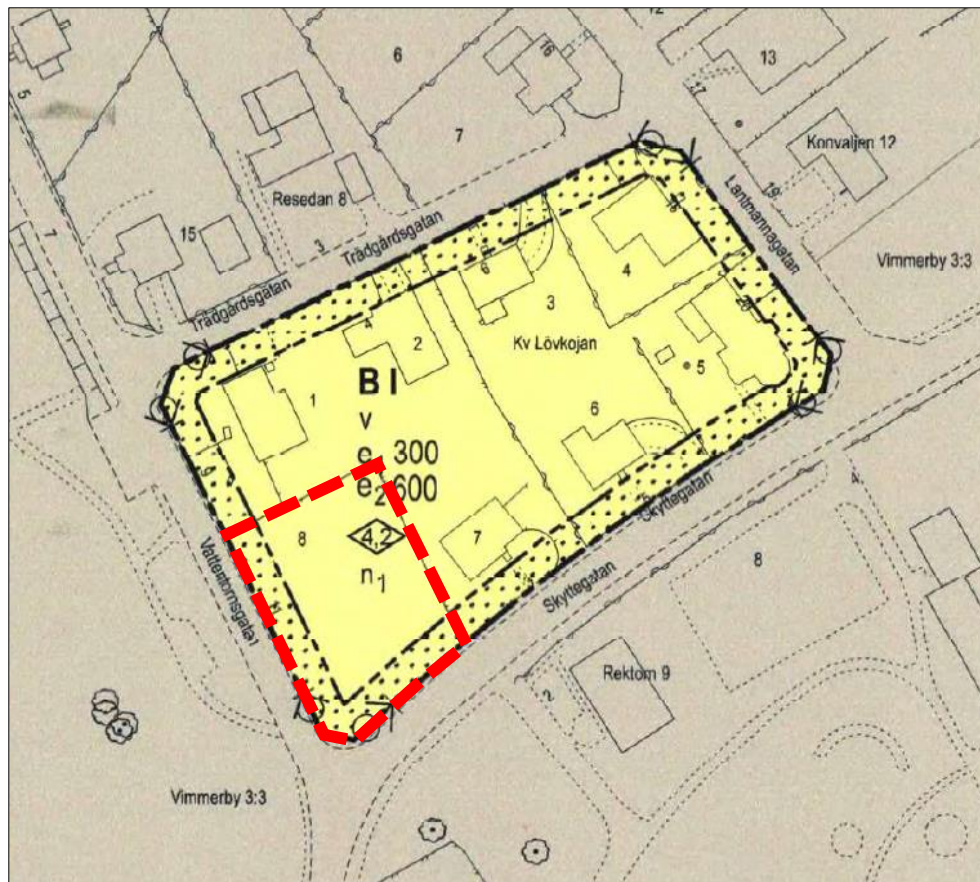
Tidigare ställningstaganden

Översiktsplan

Området omnämns inte specifikt i den fördjupade översiktsplanen för Vimmerby kommun 2016 utan planområdet är avsedd för bostäder. Den föreslagna förtätningen är dock ett mål i översiktsplanen som anger att förtätning med centrum som mittpunkt och utbyggnadsområden tätt runt omkring är ur ett hållbarhetsperspektiv en föredömlig utbyggnad av staden. Planområdet ligger inom en radie på 1 kilometer från resecentrumet.

Detaljplan

Planområdet regleras av detaljplan 0884-P396, lagakraftvunnen 2013-04-24. I 0884-P396 anges området som en- och tvåbostadshus i en våning med inredd vind som får uppföras. Största byggyta är 300 m² och minsta tomtstorlek är 600 m².



Del av detaljplan 0884-P396, det rödmarkerade området är det planerade området.
Bild: Vimmerby kommun

Miljö- och byggnadsförvaltningen
MBN 2019-1985
LAGA KRAFT 2021-06-08

2020-08-12

Övriga kommunala beslut

Miljö- och byggnadsnämnden beslutade 2019-06-12 att ge miljö- och byggnadsförvaltningen i uppdrag att ändra detaljplanen för Lövkojan 8 och 9, Vimmerby kommun.

Miljö- och byggnadsförvaltningen
MBN 2019–1985
LAGA KRAFT 2021-06-08

2020-08-12



Fågelperspektiv över det planerade området och närområdet. Bild: Vimmerby kommun

Planens förutsättningar

Pågående markanvändning

Natur, vegetation

Inom planområdet finns det idag endast en igenvuxen grustomt. Söder om planområdet ligger Blåsekulleparken som sluttar söderut och består av en klippt gräsyta med ett par träd och buskar för allmänheten att nyttja för rekreation och utevistelse.

Miljö- och byggnadsförvaltningen
MBN 2019–1985
LAGA KRAFT 2021-06-08

2020-08-12



Vy sydöst mot Bryggaregatan. Foto: Stefan Khoo



Vy söderut över Blåsekulleparken. Foto: Stefan Khoo

Miljö- och byggnadsförvaltningen
MBN 2019–1985
LAGA KRAFT 2021-06-08

2020-08-12

Kultur och rekreation

Blåsekulleparken sluttar ner från Vattentornsvägen vilket möjliggör för rekreation under vintertid. Ett stenkast från området ligger en idrottsplats som består av en ishall, idrottshall, fotbollsplan och tennishallar. Inte långt från området ligger dessutom Källängsparken med tennisbanor, volleybollplan, lekplats, utomhusgym och boulebana.

Fornlämningar

Det finns inga kända fornlämningar inom planområdet.

Skyddad natur, bebyggelse, anläggningar

Det finns ingen skyddad natur, bebyggelse eller anläggningar inom planområdet.

Stads- och landskapsbild

Planområdet är omringat i norr, öster och väster av lugna villaområden i en till två plan vilket skapar en tyst och lugn atmosfär. Från Vattentornsvägen har man den bästa vyn utöver Vimmerby, här syns nästan hela staden.



Planområdet ligger i ett lugnt område av villor byggda i en till två plan. Foto: Stefan Khoo

Miljö- och byggnadsförvaltningen
MBN 2019–1985
LAGA KRAFT 2021-06-08

2020-08-12



Vy norrut från Skyttegatan norr om planområdet. Foto: Stefan Khoo



Vy västerut på Vattentornsgatan som gränsar mot planområdets södra gräns. Foto: Stefan Khoo



Offentlig och kommersiell service

Planområdet ligger cirka 800 meter från Vimmerby centrum där man finner såväl offentlig som kommersiell service och handel.

Gator och trafik

Från planområdet når man via Bryggaregatan Storgatan vilket är en central led genom Vimmerby i östlig och västlig riktning. Cyklister delar utrymme med biltrafikanter på Vattentornsvägen, Skyttegatan och Bryggaregatan. Området karakteriseras av en låg trafikmängd vilket underlättar för gångtrafikanter som ibland måste dela utrymme med cyklisterna och bilisterna på vägarna. Under vissa tider på dygnet är trafiken på Skyttegatan relativt hög, främst vid rusningstrafiken.

Kollektivtrafik

Från Storgatan går flera busslinjer till Västervik, Hultsfred, Nässjö och Vimmerby resecentrum.

Vatten och avlopp

Planområdet ingår i kommunens verksamhetsområde för vatten och avlopp.

Geotekniska förhållanden

Enligt Sveriges Geologiska Undersöknings jordartskarta består marken av morän med ett uppskattat jorddjup på 10-20 meter. Man kan räkna med att marken är tillräckligt genomsläpplig för att ingen direktavrinning på markytan ska kunna ske annat än lokalt. Området bedöms inte bli översvämningsdrabbat vid beräknade framtida 100-års flöden.

Markföroreningar

Det finns inga kända föroreningar inom planområdet.

Radon

Vimmerby kommun klassificeras som normalriskområde. Marken utgörs i huvudsak av normalradonmark. Lokala variationer kan förekomma.

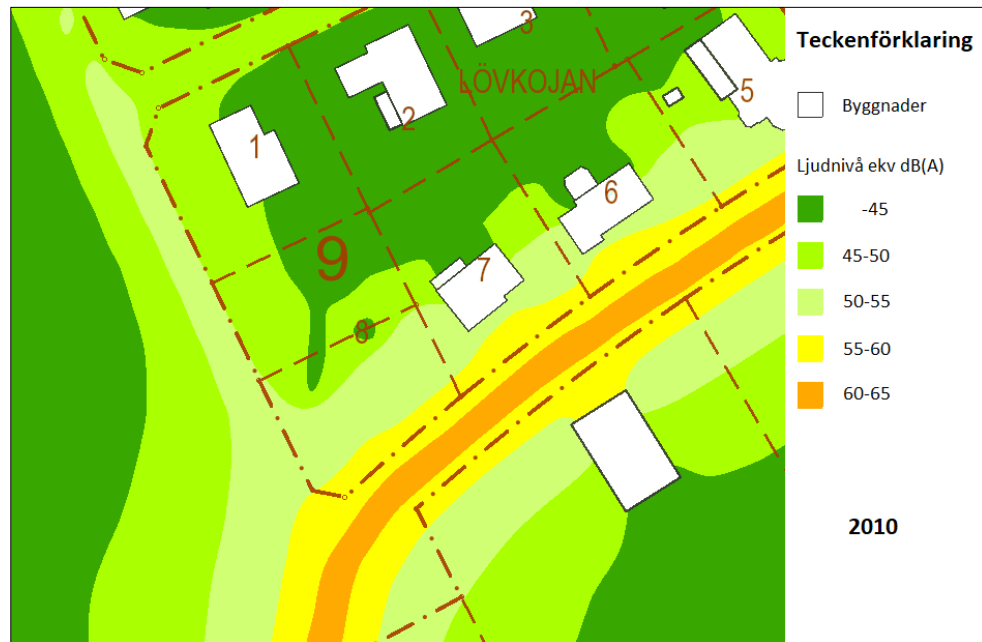
Buller

Bullernivåerna är som redan var låga 2010 är beräknad att minska i området fram till 2030. Det är främst bullret på Skyttegatan som kommer minska. Enligt exponeringsberäkningar kommer bullersituationen i Vimmerby tätort förbättras i framtiden, trots förväntade trafikökningar och befolkningstillväxt. Den främsta anledningen till att det trots trafikökningen blir en förbättrad bullermiljö i tätorten, är att det har beslutats om att sänka hastigheten på flera

Miljö- och byggnadsförvaltningen
MBN 2019–1985
LAGA KRAFT 2021-06-08

2020-08-12

håll inom tätorten. Om de framtida hastighetsgränserna hade applicerats på dagens trafikflöden, skulle bullermiljön förbättras i ännu högre grad.



Bullerkarta över området 2010. Bild: Ramboll



Bullerkarta över området 2030. Bild: Ramboll

Planförslaget

Övergripande mål

Detaljplanelägningen skapar lämplig bebyggelseutveckling i områden där det råder ett högt bebyggelsetryck. Den föreslagna detaljplanen är en konsekvens av stadens förtätning och är ur ett hållbarhetsperspektiv en föredömlig utbyggnad av staden.

Det övergripande målet är att bilda totalt fyra bostadsfastigheter genom en avstyckning inom planområdet. Dagens detaljplan tillåter endast en minsta tomtstorlek på 600 m² vilket inte är möjligt då planområdet är 1276 m². I och med att den här planbestämmelsen upphör att gälla så blir det möjligt att dela upp planområdet till fyra delar genom en avstyckning.

Bebyggelse

Den nya bebyggelsen består av en bostadsbyggnad i en våning plus en inredd vind.

Gator och trafik

Infart till fastigheternas parkeringar kommer ske från Skyttegatan. Från Vattentornsgatan når man fastigheterna till fots.

Teknisk försörjning

El

El finns framdraget i området. El- och teleanslutning sker i samråd med el- och teleleverantör.

Värme

Ambitionen för byggnaden är att den uppförs med god isolering samt att de förses med uppvärmningssystem som har hög verkningsgrad. Den energi som behöver tillföras bör baseras på förnyelsebara energikällor såsom sol, vind, vatten och biobränslen.

Vatten och avlopp

Vatten- och avloppsledningar finns framdragna under Vattentornsvägen. Anslutning skall ske till befintligt vatten- och avloppsnät. Den nya byggnaden använder befintliga anslutningspunkter som redan finns framdraget. Planförslaget kräver upprättande av nya servisledningar och förbindelsepunkter till respektive ny fastighet.

Avfallshantering

Avfallshanteringen sker enligt kommunens avfallsplan.



Elektroniska kommunikationer

Fiberledning är framdraget i området.

Geotekniska frågor

Markförhållandena inom planområdet bedöms som goda för en normal grundläggning.

Dagvattenhantering

Dagvattnet ska fördröjas genom lokalt omhändertagande av dagvatten enligt den underliggande detaljplanen (0884-P396). Med en bestämmelse på att största byggnadsarean är 40 % av fastighetsarean inom användningsområdet så möjliggör detta tillräckligt utrymme för ett lokalt omhändertagande av dagvattnet. Så mycket dagvatten som möjligt ska fördröjas inom planområdet för att sedan filtreras i marken med hjälp av genomsläppligt material. Bestämmelsen att endast 50 % av fastighetsarean får hårdgöras möjliggör detta. Det dagvatten som samlas upp i det kommunala dagvattensystemet rinner så småningom ut i Lillån vidd Gästgivarehagen. Lillån är sedan delvis öppen och delvis kuperad. Att hantera dagvattnet från de hårdgjorda ytorna inom området med hjälp av öppna dagvattenlösningar bedöms vara den mest fördelaktiga lösningen, både ur ett tekniskt och ekonomiskt perspektiv. En öppen dagvattenhantering medför en trög avledning och fördröjning som avlastar det allmänna dagvattensystemet.

Dagvatten vid 100-årsregn

Ur dagvattensynpunkt är det viktigt att höjdsättningen sker så att skador förhindras på fastigheter och anläggningar vid skyfall. Marken inom området ska höjdsättas så att marken lutar ut från fastigheter och att det finns ytliga flödestråk där vattnet kan rinna igenom bebyggelsen.

Planområdet har goda förutsättningar ur översvämningssynpunkt eftersom det är högt beläget och i princip inte alls tar emot vatten från omkringliggande mark. Fastigheten löper alltså låg risk att drabbas av yttlig översvämning från omgivande fastigheter vid stora regn.

Hälsa och säkerhet

Markföroreningar

Det finns inga kända föroreningar inom planområdet. Vid misstanke eller upptäckt av förorening i samband med schaktning av planområdet måste tillsynsmyndigheten och kommunen omedelbart underrättas. En anmälan måste inkomma till tillsynsmyndigheten. Detta är viktigt då barn ska uppehålla sig i området.



Miljö- och byggnadsförvaltningen
MBN 2019-1985
LAGA KRAFT 2021-06-08

2020-08-12

Radon

Ny bostadsbebyggelse skall alltid uppföras radonsäkert. I Boverkets byggregler (BFS 1993:57) finns föreskrifter med funktionskrav för att radonhaltens årsmedelvärde och gammastrålningsnivån inte skall överstiga angivna värden. Detta behandlas vid bygglovgivningen.

Buller

Det redovisade planförslaget bedöms överlag ha goda förutsättningar att ha en acceptabel ljudmiljö avseende trafikbuller. Bullernivåerna är som redan var låga 2010 är beräknad att minska i området fram till 2030. Det är främst bullret på Skyttegatan som kommer minska. Buller påverkar inte planområdet nämnvärt. Planförslaget påverkar inte bullret nämnvärt för de boende i området.

Planens konsekvenser

Undersökning om betydande miljöpåverkan

En undersökning om betydande miljöpåverkan har upprättats och ingår i planhandlingarna. Där framgår det att genomförandet av detaljplanen inte antas medföra någon betydande miljöpåverkan (EU-direktiv 2001/42 EG), 6 kap miljöbalken. Miljöbedömning med miljökonsekvensbeskrivning behöver därför inte upprättas.

Planens genomförande strider inte mot mark- och vattenanvändningen i översiktsplanen. Detaljplanens genomförande strider inte heller mot de föreslagna lokala miljömålen och inte heller mot de långsiktiga miljömål som beslutats nationellt och regionalt.

Miljökonsekvenser

Natur- och vattenområden

De åtgärder som medges i detaljplanen bedöms inte:

- Stå i konflikt med de grundläggande bestämmelserna för hushållning med mark- och vattenområden, 3 kap miljöbalken.
- Stå i konflikt med de särskilda bestämmelserna för hushållning med mark och vatten för vissa områden i landet, 4 kap miljöbalken.

Riksintressen och skyddade områden

Planområdet ligger inte inom något skyddat område eller riksintresse.

Stadsbild

Planområdet ingår i ett redan utbyggt stadsområde. Områdets karaktär kommer inte att förändras nämnvärt och stadsbilden bedöms därför inte påverkas negativt.

Hälsa och säkerhet

Planförslaget bedöms inte påverka närområdet i negativ bemärkelse när det gäller hälsa och säkerhet.

Konsekvenser för miljö kvalitetsnormer

De åtgärder som medges i detaljplanen bedöms inte medverka till att miljö kvalitetsnormerna överskrids, 5 kap miljöbalken.

Miljö kvalitetsnormer för vatten

Miljö kvalitetsnormerna för vattenförekomster (ytvatten, grundvatten och skyddade områden) syftar till att tillståndet i våra vatten inte skall försämrans

Miljö- och byggnadsförvaltningen
MBN 2019–1985
LAGA KRAFT 2021-06-08

2020-08-12

och att alla vatten skall uppnå en bestämd miljö kvalitet. Kvaliteten på grundvattenförekomster bedöms inte försämrats.

Miljö kvalitetsnormer för samtliga yt- och grundvattenförekomster inom Sverige infördes i december 2009 och Vimmerby kommun omfattas av föreskrifterna i Södra Östersjöns vattendistrikt. Den ytvattenförekomst som ligger närmast planområdet är Stångån: Högerumsån–Älsterebäcken–SE638915–150304.

För området gäller att följande kvalitetskrav skall uppnås:
Ekologisk status: god status 2021. Idag bedöms den måttlig. Åtgärder krävs för att god ekologisk status skall kunna uppnås till år 2021.
Kemisk status: god status 2015. Idag bedöms den som god (exklusive kvicksilver).

Stångån är negativt påverkad, främst av övergödning, vilket är tydligast i sjön Krön. Även jordbrukspåverkan märks då det längs långa sträckor odlas alldeles intill ån och det är brist på skuggande vegetation i åkanten. Efter årets rensning av ån är detta särskilt tydligt. Detta medför att fisk missgynnas.

Detaljplanen i sig bedöms inte påverka miljö kvalitetsnormer för vatten negativt. Kommunen bedömer att det inte blir någon ökning av dagvattenpåverkan på ytvattenförekomsten Stångån.

Miljö kvalitetsnormer för luft

Miljö kvalitetsnormer för utomhusluft syftar till att skydda människors hälsa och miljön. Gällande miljö kvalitetsnormer enligt svensk författningssamling (SFS 2001:527) för luft, med gränsvärden för kväveoxid, kvävedioxid, svaveldioxid, kolmonoxid, bly, partiklar (PM10) i utomhusluft, bensen och ozon, bedöms inte överskridas på grund av planförslaget.

Inga mätningar har genomförts i kommunen men luftkvaliteten bedöms som god och gynnas av att naturområdena i kommunen är omfattande och orterna är förhållandevis små. Detaljplanen bedöms inte innebära någon försämring av luftkvaliteten.

Miljö kvalitetsnormer för buller

Miljö kvalitetsnormen för omgivningsbuller är en slags målsättningsnorm. Normen följs när strävan är att undvika skadliga effekter på människors hälsa av omgivningsbuller.

Miljö- och byggnadsförvaltningen
MBN 2019–1985
LAGA KRAFT 2021-06-08

2020-08-12

I de största kommunerna omfattar miljö kvalitetsnormen omgivningsbuller från alla vägar, järnvägar, flygplatser och tillståndspliktiga hamnar. Även i mindre och medelstora kommuner (under 100 000 invånare) skall strävan vara att begränsa buller.

Buller, det vill säga oönskat ljud, mäts i decibel. Det ljud som uppfattas av människan mäts normalt i decibel A (dBA). Ekvivalenta bullernivåer är buller beräknat som ett genomsnitt per dygn. Naturvårdsverkets riktvärde för ekvivalenta ljudnivåer från vägar vid en bostads fasad är 60 dBA och riktvärdet för maximala ljudnivåer är 70 dBA på utomhusplats.

Ekonomiska konsekvenser

Förtätning är ett sätt att försöka att skapa en mer hållbar stadsutveckling. En tätare stad anses vara mer energieffektivare och leda till färre utsläpp eftersom invånarna bor närmare arbeten och lokal service och därmed är mindre beroende av bilen. Istället främjas andra färdssätt såsom att gå, cykla eller färdas med kollektivtrafik.

Genom att bygga i redan exploaterade områden kan den befintliga infrastrukturen utnyttjas.

Sociala konsekvenser

Planförslaget medverkar inte till några negativa sociala konsekvenser. Snarare positivt då det blir en ökad befolkning i området vilket är positivt för det sociala livet i närområdet.

Barnkonsekvenser

Planförslaget medverkar inte till några negativa konsekvenser ur barnperspektiv.

Jämställdhet

Planförslaget medverkar inte till några negativa konsekvenser ur jämställdhetsperspektiv.

Tillgänglighet

Exploateringen har goda förutsättningar att anpassas ur tillgänglighetsperspektiv. Markens tillgänglighet får anses vara god för personer med nedsatt rörelse- och orienteringsförmåga. God tillgänglighet till husens entréer säkerställs vid bygglovgivningen utifrån befintliga gatuhöjder.

Fastighetskonsekvenser

Fastigheterna Lövkojan 8 och 9 styckas av till totalt fyra olika bostadsfastigheter genom en avstyckning.



Miljö- och byggnadsförvaltningen
MBN 2019-1985
LAGA KRAFT 2021-06-08

2020-08-12

Lövkojan 8 och 9

1276 m² delas in i fyra fastigheter à cirka 319 m² vardera.

Miljö- och byggnadsförvaltningen
MBN 2019–1985
LAGA KRAFT 2021-06-08

2020-08-12

Planens genomförande

Organisatoriska frågor

Allmänt

En genomförandebeskrivning skall redovisa de organisatoriska, tekniska, ekonomiska och fastighetsrättsliga åtgärder som behövs för att detaljplanen skall kunna genomföras. Beskrivningen skall även redovisa vem som vidtar åtgärderna och när de skall vidtas. Genomförandebeskrivningen har ingen egen rättsverkan.

Tidplan för genomförande

Antagande av detaljplanen beräknas ske av kommunfullmäktige under första kvartalet 2020. Därefter är detaljplanens genomförandetid 5 år. Vald genomförandetid ger skälig tid för utbyggnad av planområdet. Inom genomförandetiden har fastighetsägare garanterad rätt att efter ansökan om bygglov få bygga i enlighet med detaljplanen. Efter genomförandetidens slut är fastighetsägaren inte längre garanterad bygggrätt. Kommunen kan då ändra eller upphäva planen.

Ansvarsfördelning

Fastighetsägaren initierar fastighetsbildning inom planområdet och svarar för samtliga fastighetsbildningskostnader. Vimmerby Energi och Miljö AB upprättar anslutningspunkter för vatten, avlopp och el.

Avtal

Inget särskilt markanvisnings- eller exploateringsavtal avses upprättas.

Ekonomiska frågor

Fastighetsägaren ansöker om och står för samtliga förrättningskostnader till Lantmäteriet.

Plankostnaderna regleras i ett plankostnadsavtal som upprättats innan detaljplanearbetet påbörjats. Inga planavgifter tas därmed ut i samband med bygglovet. Ändras eller upphävs detaljplanen under genomförandetiden har fastighetsägare rätt till ersättning för eventuell förlorad bygggrätt som inte utnyttjas.

Bygglovsavgift tas ut av exploatör i samband med bygglovgivning. VA-avgifter tas ut enligt gällande taxa.



Miljö- och byggnadsförvaltningen
MBN 2019–1985
LAGA KRAFT 2021-06-08

2020-08-12

Tekniska utredningar

Utredningar som ligger till grund för utformning och ställningstaganden:

- Fördjupad översiktsplan för Vimmerby stad 2016
- Bullerkartläggning Vimmerby tätort, Ramboll 2013-08-22

Planförfattare

Stefan Khoo, planeringsarkitekt