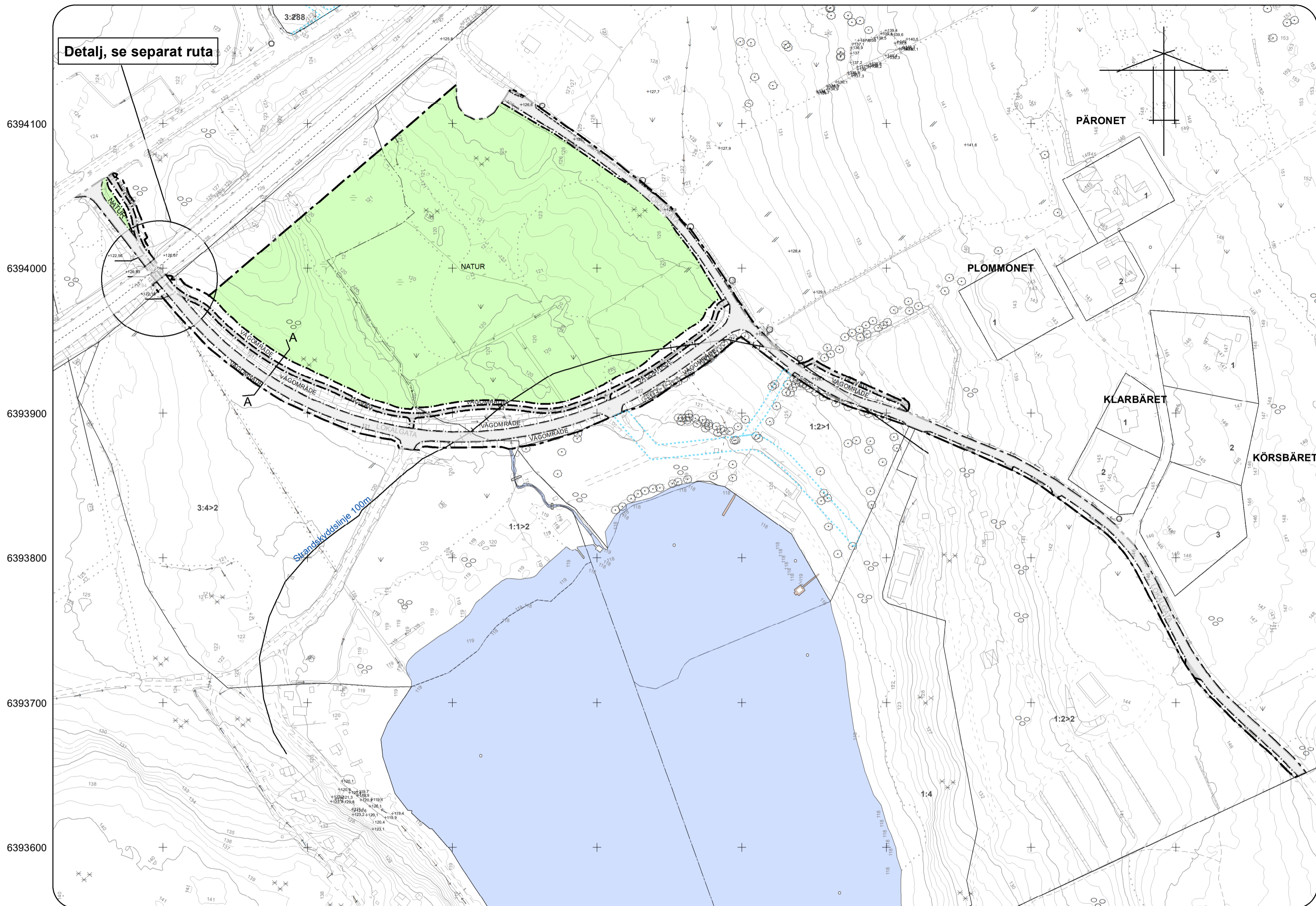
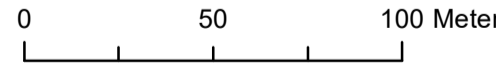


Detalj, se separat ruta



6394100
6394000
6393900
6393800
6393700
6393600

113700 113800 113900 114000 114100 114200 114300 114400



Skala 1: 2000
Utskriftsformat A 2

Grundkarteinformation

- | | | | | | |
|--|--------------------|--|-----------------|--|------------------|
| | Byggnad, takkontur | | Fastighetsgräns | | Belysningsstolpe |
| | Byggnad, husliv | | Stödmur | | Vattendrag |
| | Uthus/garage | | Stenmur | | |
| | Skärmtak | | Staket | | |
| | Transformator | | Häck, mittlinje | | |
| | Kyrka | | Teleledning | | |
| | Offentlig byggnad | | Gångbana | | |

Grundkartan är ajourhållt utdrag ur Vimmerby kommuns primärkarta. Koordinatsystem i plan: Sweref 99 16 30 Höjdsystem: RH2000 Fastighetsredovisningen aktuell: 2016-07-06

Hultsfred-Vimmerby Miljö- och Byggnadsförvaltning Utvecklingsavdelningen 2015-09-21 Uppdaterad 2016-08-11

PLANBESTÄMMELSER

Följande gäller inom områden med nedanstående beteckningar. Endast angiven användning och utformning är tillåten. Där beteckning saknas gäller bestämmelsen inom hela planområdet.

GRÄNSBETECKNINGAR

- Planområdesgräns
- Användningsgräns
- Egenskapsgräns

ANVÄNDNING AV MARK OCH VATTEN

Allmänna platser med kommunalt huvudmannaskap

- NATUR Naturområde, 4 kap 5 § punkt 2 PBL med infiltrationsmöjligheter
- LOKALGATA Genomfartstrafik, Lokalgata, 4 kap 5 § punkt 2 PBL
- GC-VÄG Gångtrafik, 4 kap 5 § punkt 2 PBL
Cykel, 4 kap 5 § punkt 2 PBL
- VÄGOMRÅDE Område för väg

UTFORMNING AV ALLMÄNNA PLATSER

+ 0.0 Föreskriven höjd över nollplanet

BEGRÄNSNING AV MARKENS BEBYGGANDE

Marken ska vara tillgänglig för allmännyttig vägtrafikunnel, 4 kap 6 §, 5 § 2, 8 § 2 och 30 § PBL

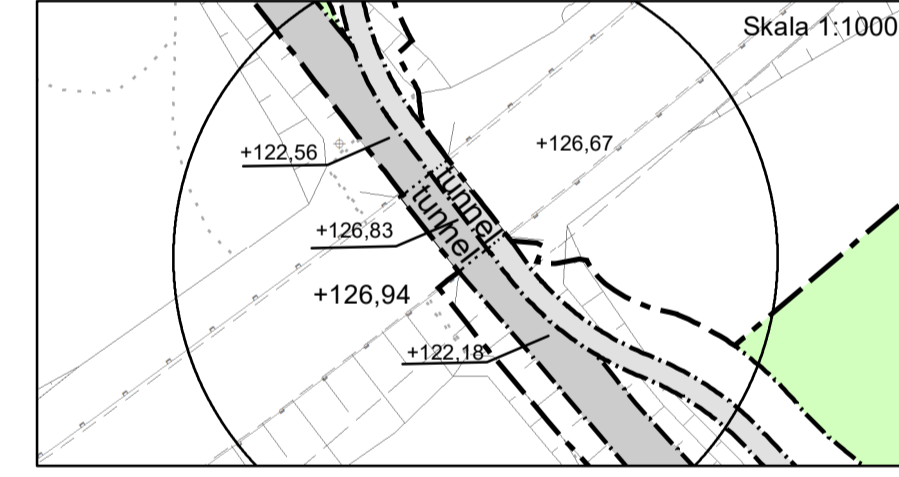
ADMINISTRATIVA BESTÄMMELSER

Genomförandetiden är 5 år från det planen vinner laga kraft
 Strandskyddet upphävs inom området för lokalgata och GC-väg, 4 kap 17 § PBL

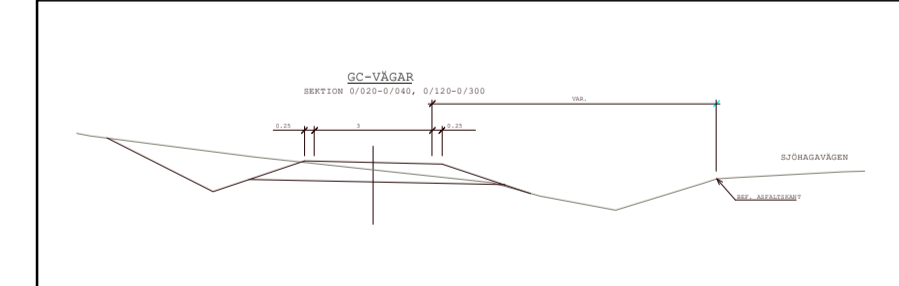
EGENSKAPSBESTÄMMELSER ALLMÄN PLATS KOMMUNAL

Utformning
 Vägtunnel där vägbana för biltrafik har en fri höjd av minst 3,5 m

Tunnel



Sektion A-A



0884-P423

Detaljplan för del av Dnr MOB 2015-396

Nosshult 1:1 samt del av Vimmerby 3:4

Vimmerby kommun, Kalmar län

Upprättad: 2015-09-21
Antagen av miljö- och byggnadsnämnden: 2016-05-18
Laga kraft 2016-08-01
Genomförandetid t.o.m.: 2021-08-01

Miljö- och byggnadsförvaltningen Hultsfred-Vimmerby

Planförfattare: Nora Razma, planarkitekt